


中国科学院黄土高原地球关键带与地表通量野外观测研究站

中国科学院地球环境研究所

黄土沟壑地貌



2012年4月，芬兰环境科学院专家团考察延安羊圈沟辅站



2016年8月，美国科学院院士William Dietrich（左五）等考察洛川主站和延安顾屯辅站



2016年10月，美国伊利诺伊大学厄巴纳-香槟分校关键带专家Praveen Kumar（左一）教授率团考察洛川主站、延安顾屯和庆阳南小河沟辅站



2018年9月，美国地球物理学会会士、地球关键带专家Roger Bales教授考察延安顾屯辅站



2019年8月，延安退耕还林20周年学术研讨会专家考察延安羊圈沟辅站



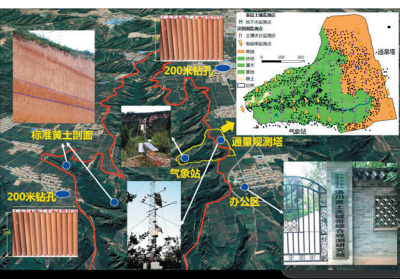
洛川主站大门



延安顾屯辅站大门



延安羊圈沟辅站大门




洛川主站流域观测系统



延安顾屯辅站治沟造地和未治沟造地对比流域观测系统



延安羊圈沟辅站样点-小区-坡面-流域尺度生态水文过程监测系统



庆阳南小河沟辅站退耕还林和还草对比观测系统

（相关内容见388页）